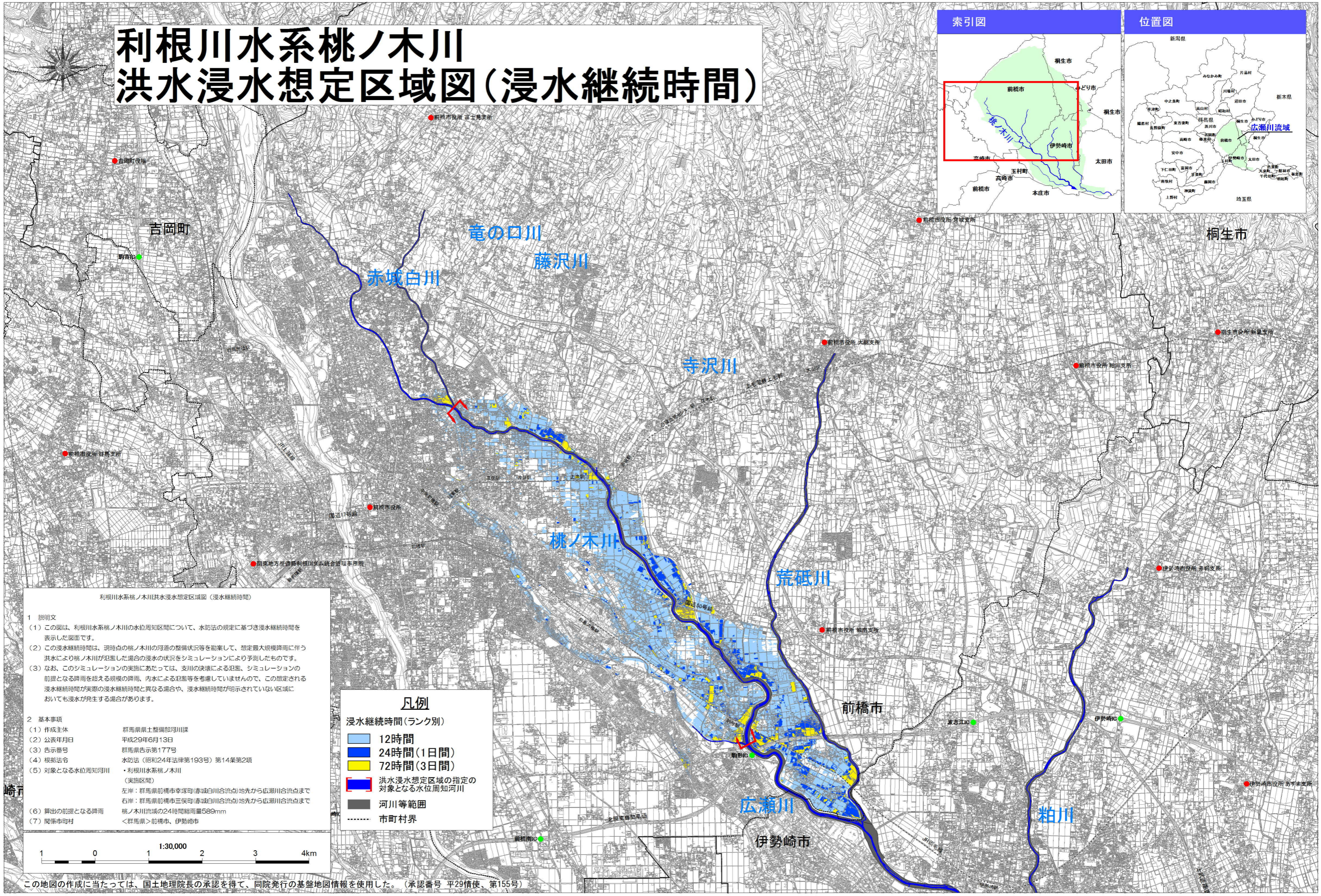
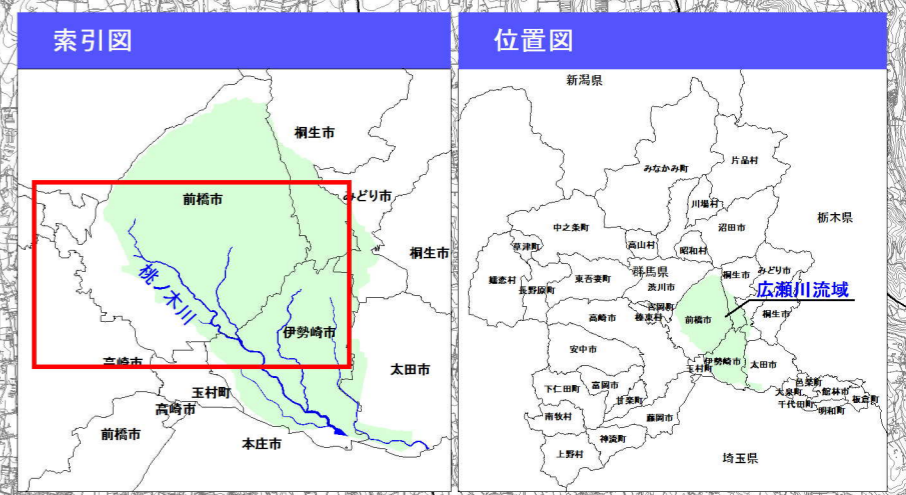


# 利根川水系桃ノ木川 洪水浸水想定区域図(浸水継続時間)



利根川水系桃ノ木川洪水浸水想定区域図(浸水継続時間)

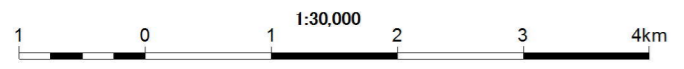
1 説明文  
 (1) この図は、利根川水系桃ノ木川の水位周知区間について、水防法の規定に基づき浸水継続時間を表示した図面です。  
 (2) この浸水継続時間は、現時点の桃ノ木川の河道の整備状況等を勘案して、想定最大規模降雨に伴う洪水により桃ノ木川が氾濫した場合の浸水の状況をシミュレーションにより予測したものです。  
 (3) なお、このシミュレーションの実施にあたっては、支川の決壊による氾濫、シミュレーションの前提となる降雨を超える規模の降雨、内水による氾濫等を考慮していませんので、この想定される浸水継続時間が実際の浸水継続時間と異なる場合や、浸水継続時間が明示されていない区域においても浸水が発生する場合があります。

2 基本事項  
 (1) 作成主体 群馬県土木整備部河川課  
 (2) 公表年月日 平成29年6月13日  
 (3) 告示番号 群馬県告示第177号  
 (4) 根拠法令 水防法(昭和24年法律第193号)第14条第2項  
 ・利根川水系桃ノ木川(実施区間)  
 左岸:群馬県前橋市幸塚町(赤城白川合流点)地先から広瀬川合流点まで  
 右岸:群馬県前橋市三俣町(赤城白川合流点)地先から広瀬川合流点まで  
 (5) 対象となる水位周知河川 桃ノ木川流域の24時間総雨量589mm  
 (6) 算出の前提となる降雨 <群馬県>前橋市、伊勢崎市  
 (7) 関係市町村

**凡例**

浸水継続時間(ランク別)

- 12時間
- 24時間(1日間)
- 72時間(3日間)
- 洪水浸水想定区域の指定の対象となる水位周知河川
- 河川等範囲
- 市町村界



この地図の作成に当たっては、国土地理院長の承認を得て、同院発行の基盤地図情報を使用した。(承認番号 平29情使、第155号)